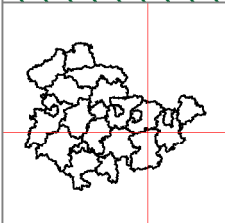
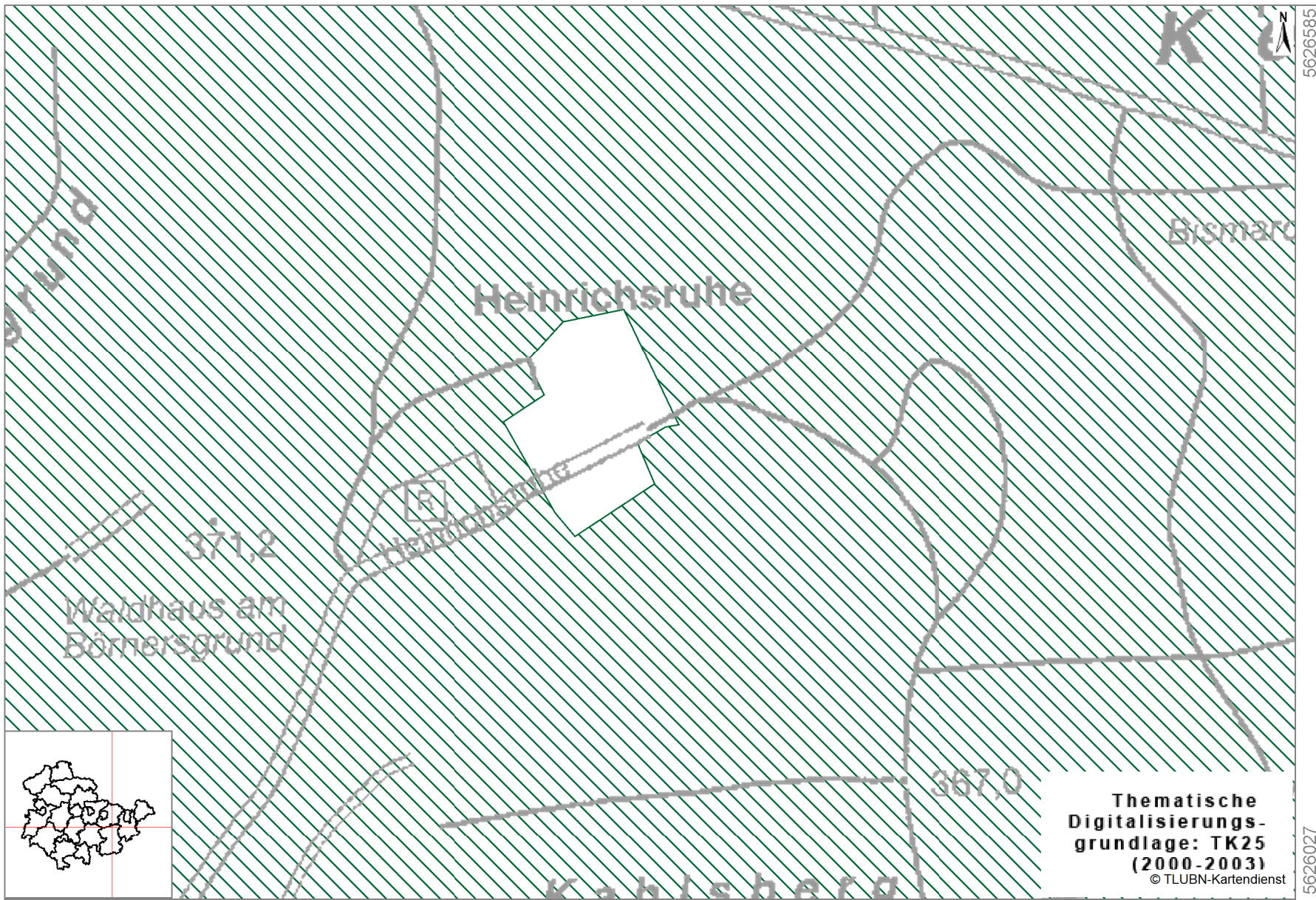




Schutzgebietskarte



- Topographie
- Städte
- Standgewässer
- Gewässer
- Gewässer
- Kreisgrenzen
- Kreisgrenzen
- Topographie
- Naturschutzgebiete
- FFH-Gebiete

Grundlage: Georeferenz. Orthofoto (20cm)
aus der Natura 2000 Managementplanung

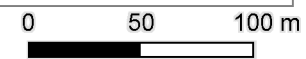
- FFH-Objekte
- FFH-Objekte*
- FFH-Objekte
- EG-Vogelschutzgebiete (SPA)

Grundlage: Georeferenz. Orthofoto (20cm)
aus der Natura 2000 Managementplanung

694147

694945

Thematische
Digitalisierungs-
grundlage: TK25
(2000-2003)
© TLUBN-Kartendienst



Ausdruck vom: 15.11.2022

Die raumbezogenen Basisdaten wurden vom Thüringer Landesamt für Bodenmanagement und Geoinformation bereitgestellt und werden gemäß Genehmigung Nr.1612-00585/2007 genutzt.

Die Angaben und Darstellungen in den Karten erfolgen ohne Gewähr für deren Vollständigkeit, Richtigkeit und kartographische Fehlerfreiheit.